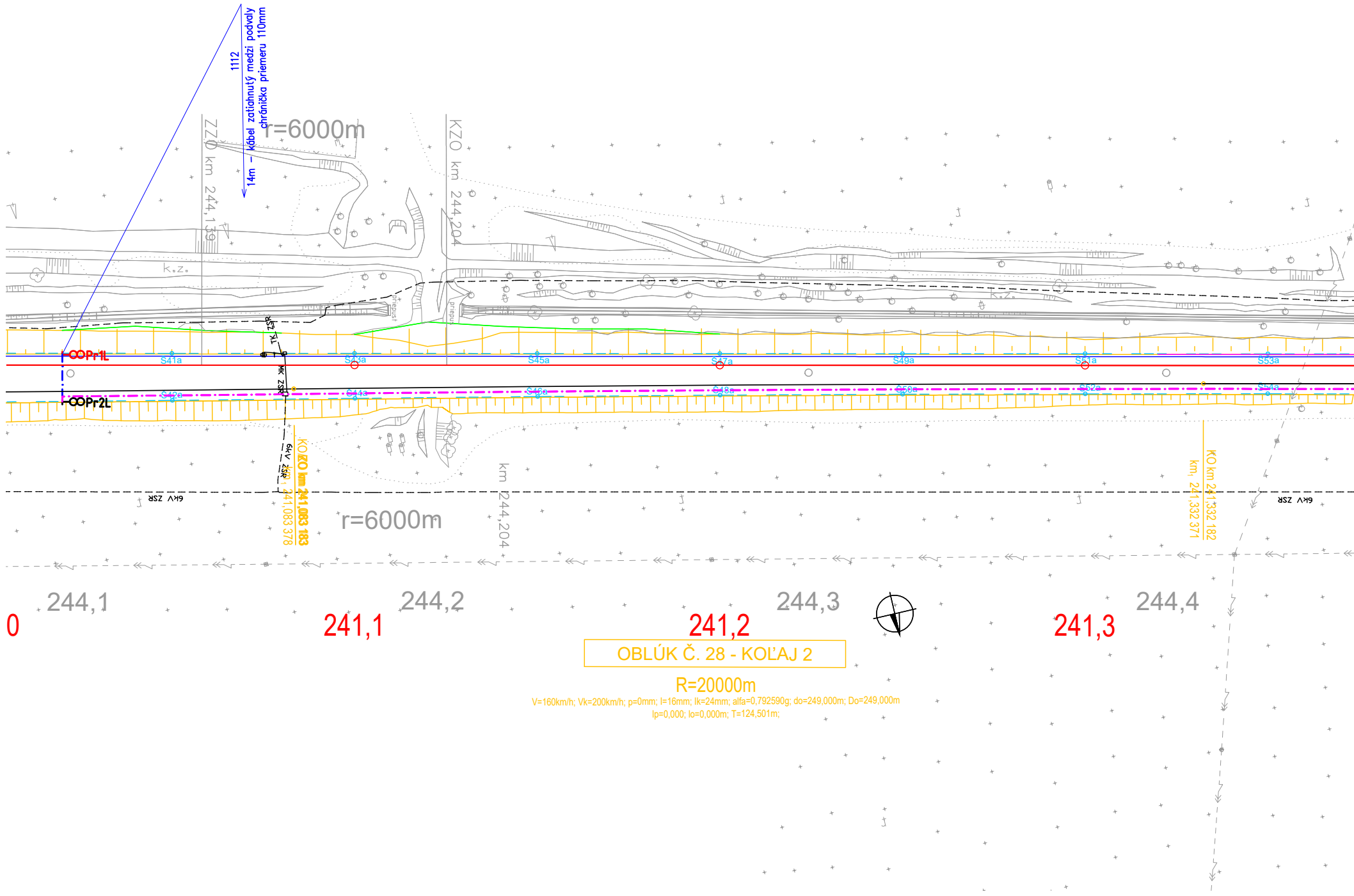
1112
14m – kábel zatiahnutý medzi podvaly
chránička priemeru 110mm
r=6000m
ZZO km 244,139
KZO km 244,204
k.z.
priepust
priepust
TK ZSR
MK ZSR
OOPr1L
OOPr2L
S41a
S43a
S45a
S47a
S49a
S51a
S53a
S42a
S44a
S46a
S48a
S50a
S52a
S54a
6kV ZSR
KO/ZO km 241,083 183
km1 241,083 378
km 244,204
r=6000m
KO km 241,332 182
km1 241,332 371
6kV ZSR
244,1
244,2
244,3
244,4
0
241,1
241,2
241,3

OBLÚK Č. 28 - KOĽAJ 2

R=20000m

V=160km/h; Vk=200km/h; p=0mm; I=16mm; Ik=24mm; alfa=0,792590g; do=249,000m; Do=249,000m
lp=0,000; lo=0,000m; T=124,501m;

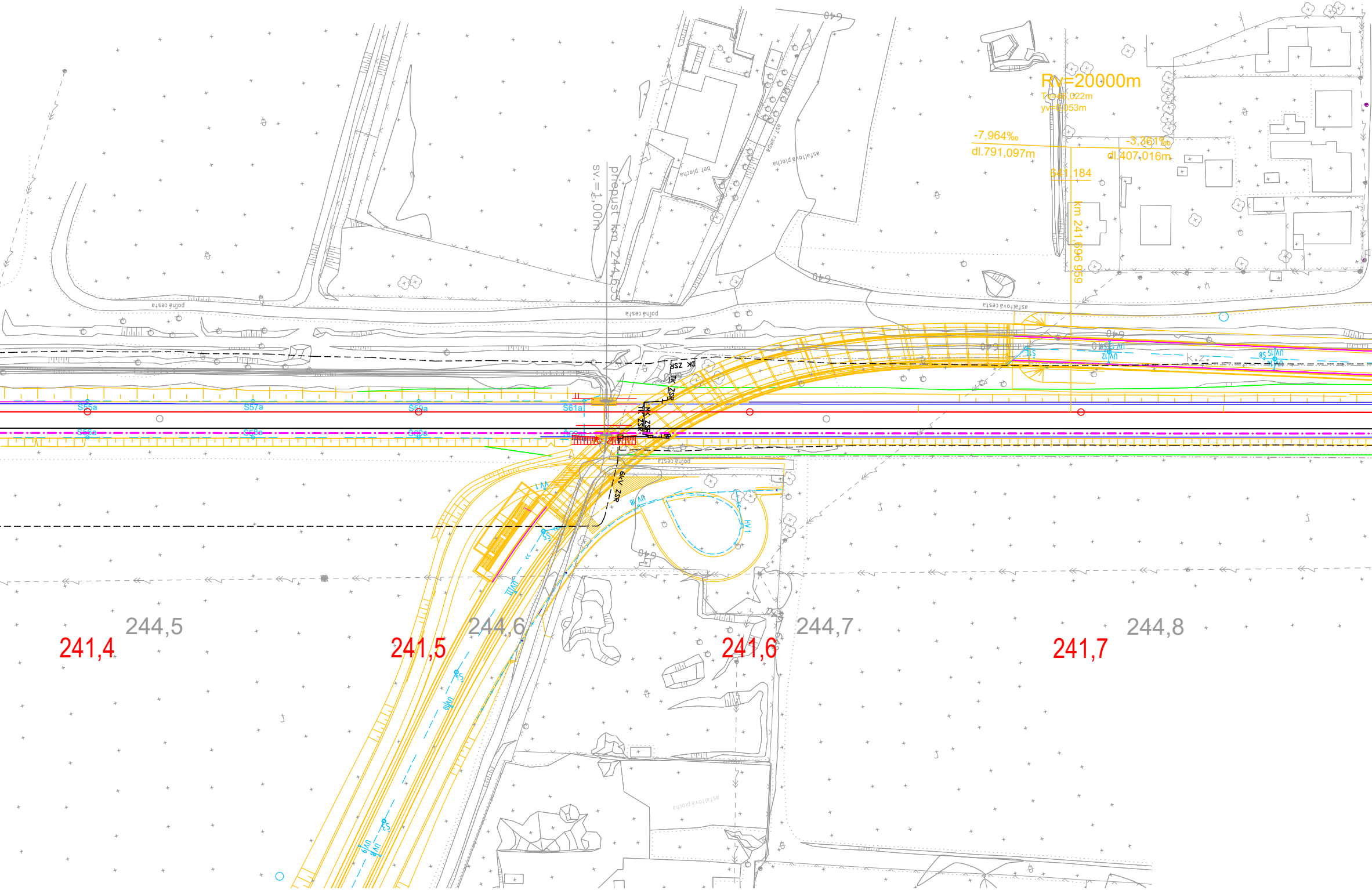
Rv=20000m
Tv=46,022m
yv=0,053m
-7,964‰
dl.791,097m
-3,361‰
dl.407,016m
641,184
km 241,696 959
priepust km 244,655
sv.=1,00m
bet. plocha
asf.rampa
asfaltová plocha
asfaltová cesta
poľná cesta
640
S55a
S57a
S59a
S61a
S56a
S58a
S60a
S62a
DK ZSR
TK ZSR
MK ZSR
TK ZSR
6kV ZSR
VV 1
VV 18
HV 1
VV 12
VV 15 S8
UV 10
UV 11
UV 9
S5
S6
S7
S8
k.z.
241,4
241,5
241,6
241,7
244,5
244,6
244,7
244,8

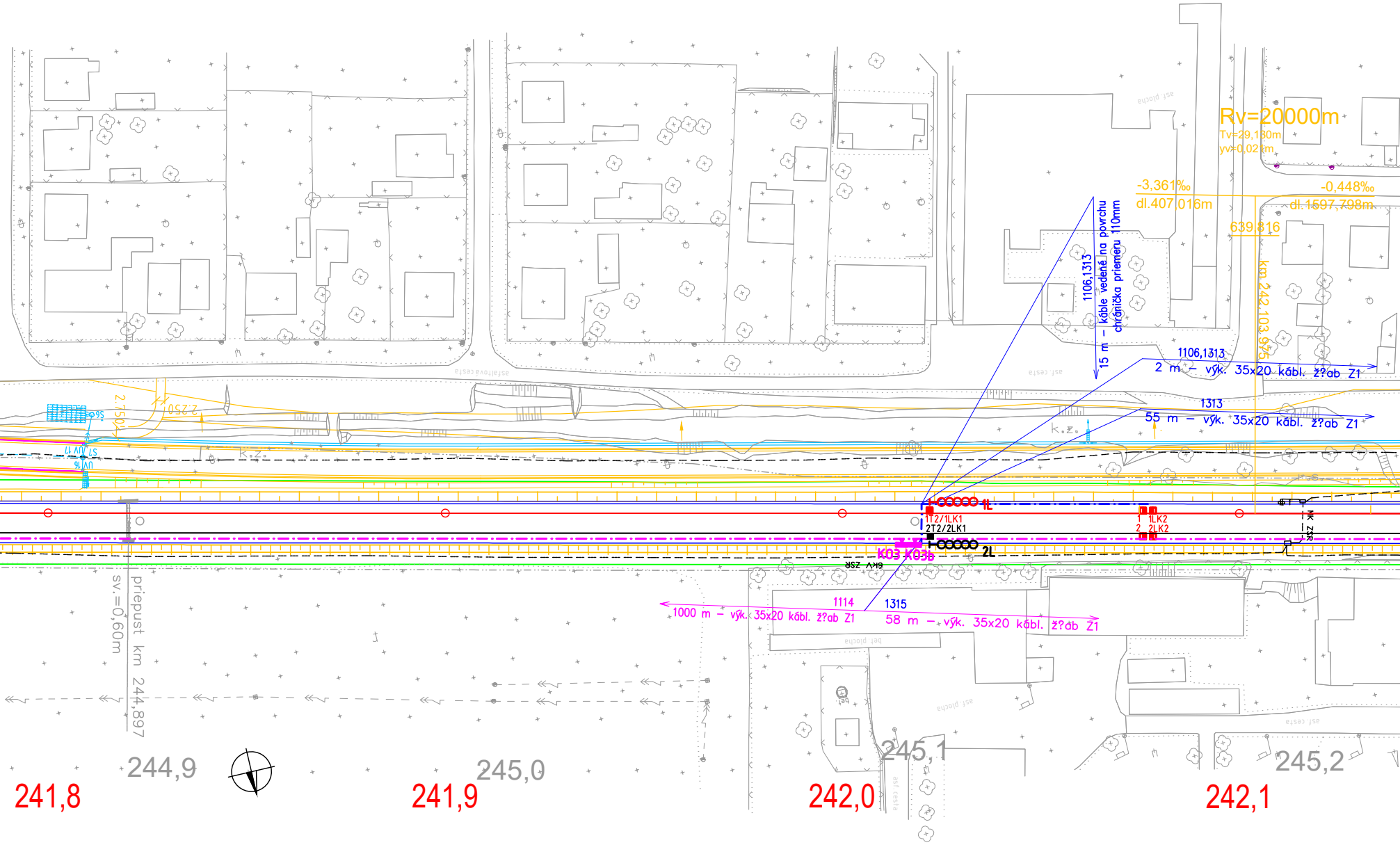
Rv=20000m
Tv=29,130m
yv=0,021m
-3,361‰
dl.407,016m
-0,448‰
dl.1597,798m
639,816
km 242,103,975
1106,1313
15 m – káble vedené na povrchu chránička priemeru 110mm
1106,1313
2 m – výk. 35x20 kábl. ž?ab Z1
1313
55 m – výk. 35x20 kábl. ž?ab Z1
asfaltová cesta
asf.cesta
asf.plocha
bet.plocha
k.z.
2.750
2.250
S6
S7
UV 17
UV16
1L
1T2/1LK1
2T2/2LK1
1 1LK2
2 2LK2
2L
K03 K03b
6kV ZSR
NK ZSR
1114
1315
1000 m – výk. 35x20 kábl. ž?ab Z1
58 m – výk. 35x20 kábl. ž?ab Z1
priepust km 244,897
sv.=0,60m
bet.
asf.cesta
244,9
245,0
245,1
245,2
241,8
241,9
242,0
242,1

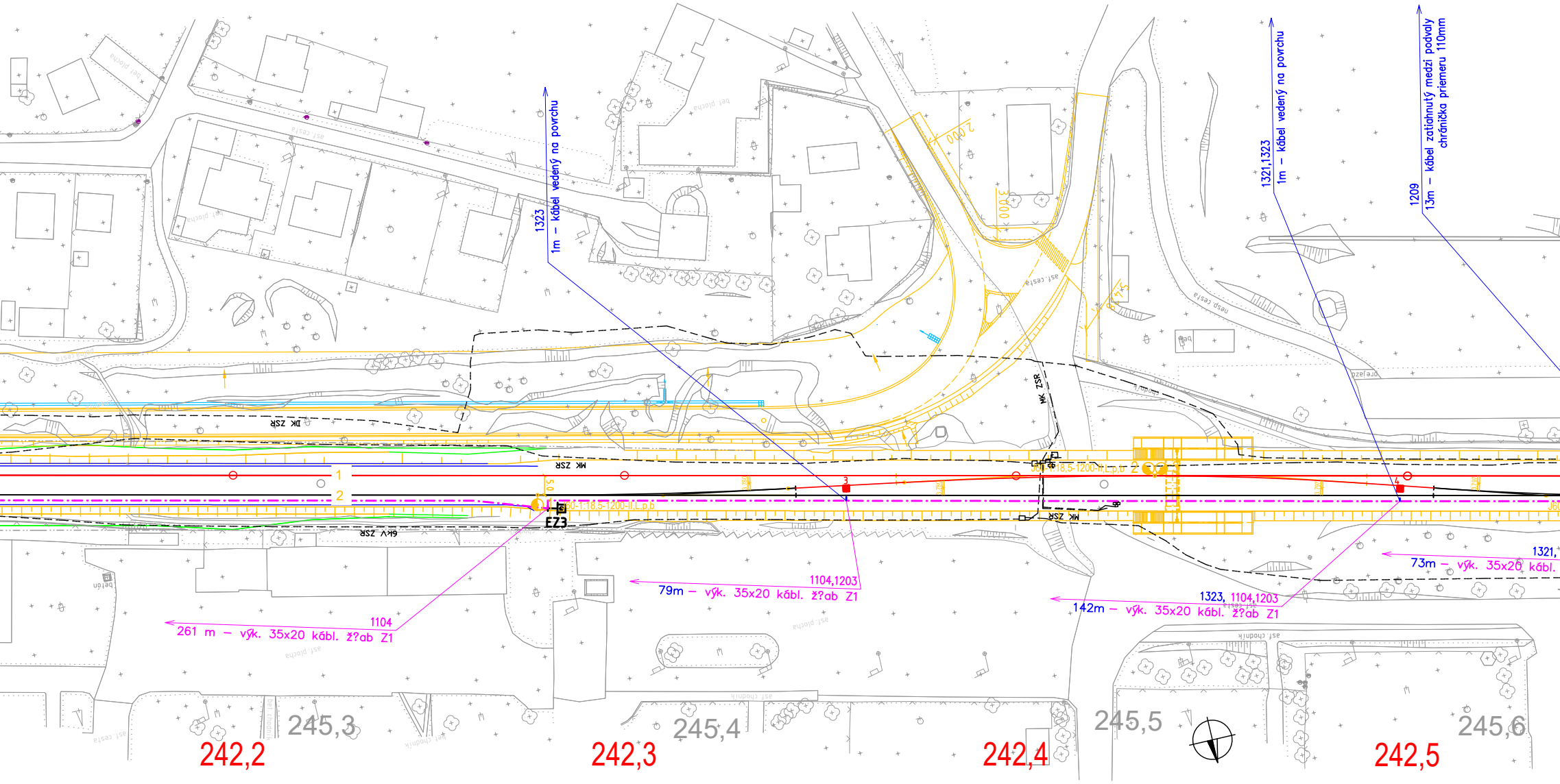
1323
1m – kábel vedený na povrchu
1321,1323
1m – kábel vedený na povrchu
1209
13m – kábel zatiahnutý medzi podvaly
chránička priemeru 110mm
2,000
3,000
DK ZSR
MK ZSR
6kV ZSR
1
2
5.0
J60-1:18,5-1200-II,L,p,b
J60-1:18,5-1200-II,L,p,b
EZ3
2
3
4
1104
261 m – výk. 35x20 kábl. ž?ab Z1
1104,1203
79m – výk. 35x20 kábl. ž?ab Z1
1323, 1104,1203
142m – výk. 35x20 kábl. ž?ab Z1
1321,
73m – výk. 35x20 kábl.
bet. plocha
asf. cesta
nesp. cesta
betón
asf. chodník
245,3
245,4
245,5
245,6
242,2
242,3
242,4
242,5

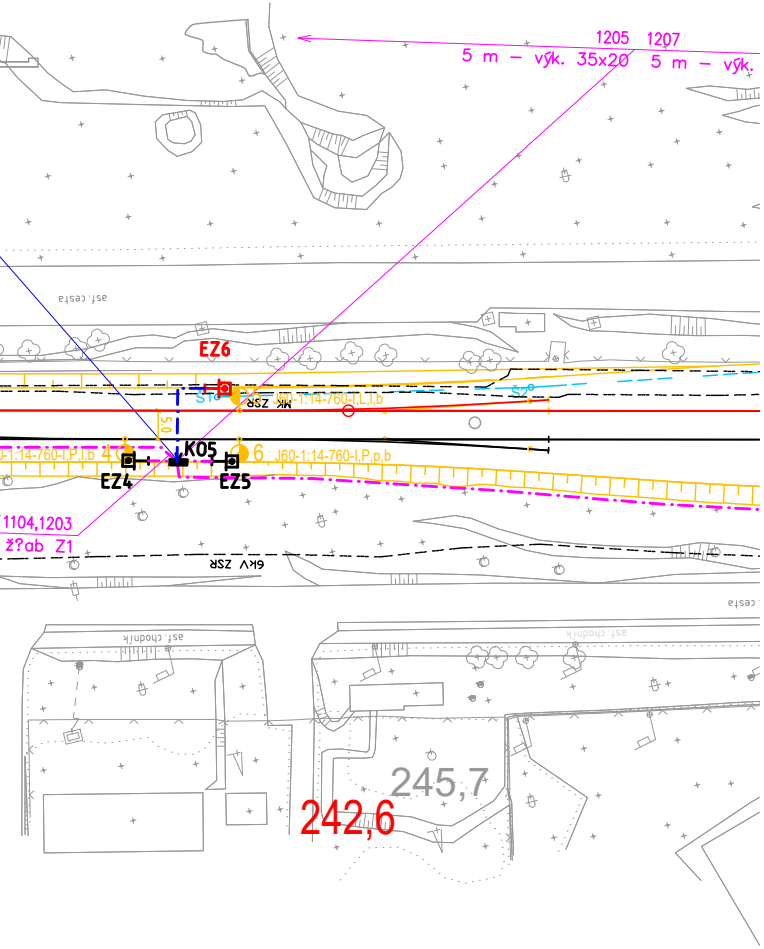
1205
1207
5 m – výk. 35x20
5 m – výk.
asf. cesta
EZ6
S1
S2
MK ZSR
J60-1:14-760-I,L,l,b
5,0
K05
4
6
J60-1:14-760-I,P,p,b
EZ4
EZ5
1104,1203
ž?ab Z1
6kV ZSR
asf. cesta
asf. chodník
245,7
242,6

POZNÁMKA:

🟥 - montáž nových prvkov zab. zariadenia

🟩 - demontáž koľaje a prvkov zab. zariadenia

-·-·- - trasy dočasných káblov riešené pred začiatkom stavebného postupu

-·-·- - trasy dočasných káblov riešené v predchádzajúcom stavebnom postupe

- úložné zariadenie:

Z1 - plastový žľab Zekan1
Z2 - plastový žľab Zekan2

Pretlak - vrchná časť chráničky min. 1,5m pod pláňou žel. spodku, (resp. minimálne 2,10 m od hornej plochy podvalu), pričom sa musí rešpektovať väčšia zvislá vzdialenosť z týchto dvoch podmienok, káble budú zatiahnuté v chráničke

Poznámka:
Pred začatím výkopových prác je nutné presne vytýčiť a vyznačiť trasy podzemných sietí.
Križovanie a súbehy s podzemnými vedeniami vykonať v zmysle normy STN 73 6005.

PS,SO: PS 408-21-04 Žst. Liptovský Hrádok, zabezpečenie st. postupov		5.1.1
Príloha: Polohopis - SP3 - časť 1		